

Trace: portail_de_blieux.gpx

Ces vitesses sont moyennes pour le = Trace tirée (DRW)

Fiabilité du Indice IBP index= A

IBP = 53 HKG

Distance totale	5.03 Km
Distance analysée	5.03 Km
Distance linéaire	3.02 Km

Dénivelée positive accumulée	679 m
Dénivelée négative accumulée	50 m
Altitude maximale	1615 m
Altitude minimale	971 m
Pourcentage de montée	16.79 %
Pourcentage de descente	6.22 %
Dénivelée positive par	134.99 m
Dénivelée négative par	9.94 m

Temps total	0 h
Temps en mouvement	0 h
Temps de pause	0 h

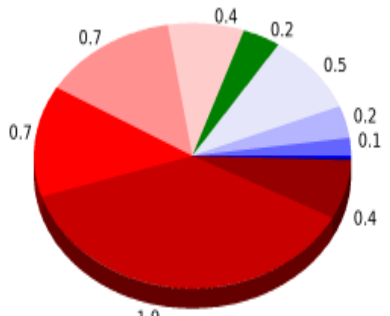
Vitesse moyenne totale	0 Km/h
Vitesse moyenne en mouvement	0 Km/h
Vitesse maximale soutenue	0 Km/h

Filtre pente maximum	~55 %
Distance minimale analysée	~30 m
Nombre de points	58 (cad. 86.67 m)
Points significatifs	57 (cad. 89.77 m / 98.28 %)
Points aberrants	0 (0 % d. total)

Changement de direction par	6.96
Changement de direction >5° par	6.16
Sections rectilignes accumulées	0.054 Km
Tronçons en ligne droite par	10.74 m
Changements de pente pénalisables	1
Changements de pente pénalisables par	0.199

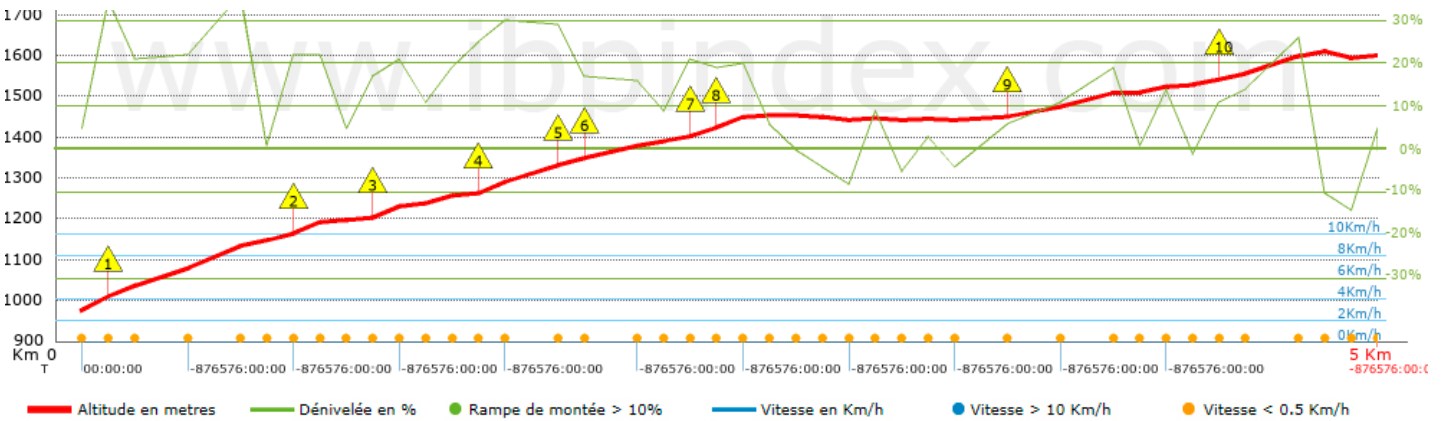
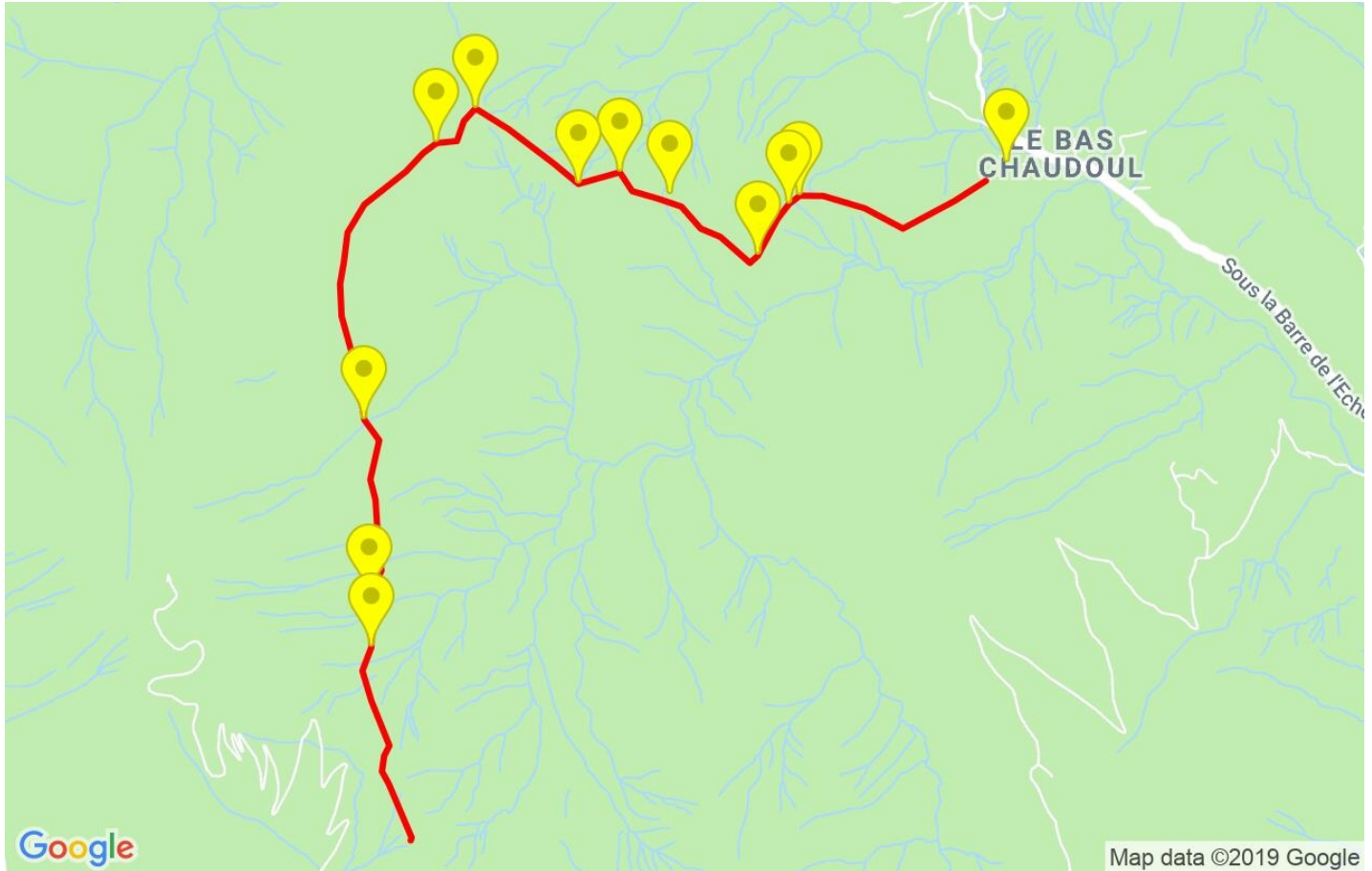
Trouvez les meilleurs itinéraires













Résumé des dénivelées	Montées	Distance en km.	au total en %	Vitesse en	Temps h:m:s	
	Entre 30 et 55%	0.38	7.55	0	0:00:00	
	Entre 15 et 30%	1.929	38.36	0	0:00:00	
	Entre 10 et 15%	0.705	14.02	0	0:00:00	
	Entre 5 et 10%	0.674	13.42	0	0:00:00	
	Entre 1 et 5%	0.357	7.1	0	0:00:00	
	Total :	4.044	80.45	0	0:00:00	
	Terrain plat					
	Dénivelées de 1 %	0.179	3.57	0	0:00:00	
	Descentes					
	Entre 1 et 5%	0.467	9.29	0	0:00:00	
Entre 5 et 10%	0.249	4.95	0	0:00:00		
Entre 10 et 15%	0.087	1.74	0	0:00:00		
Entre 15 et 30%	0	0	0	0:00:00		
Entre 30 et 55%	0	0	0	0:00:00		
Total :	0.803	15.98	0	0:00:00		
Total trace :	5.03	100 %	0	0		

Trace: portail_de_blieux.gpx
 Ces vitesses sont moyennes pour le = Trace tirée (DRW)
 Fiabilité du Indice IBP index= A

IBP = 53 HKG



Raidillons > 10%			
Raidillon	Point kilométrique	Pente moyenne	Distance
	0.104	24 %	785 m
	0.888	29 %	48 m
	1.139	14 %	386 m
	1.525	18 %	209 m
	1.734	29 %	146 m
	1.88	14 %	419 m
	2.299	17 %	192 m
	2.491	19 %	139 m
	3.555	12 %	616 m
	4.335	21 %	388 m

Paramètres de grandes altitudes, au-dessus de

Altitude	Distance m	% au total	Temps en mouvement	Vitesse	Temps de pause	Temps total	Vitesse
1500	1188.791	23.65	Excesivo	< 0,5			< 0,5
Total :		0 Km	--- %	--- h	--- Km/h	--- h	--- Km/h

Pauses

Distance	Temps de pause	Altitude	Temps total écoulé	Temps à la pause précédente	Distance à la pause précédente
Total : 0:00:00 h					